



PEREIRA

Gobierno de la Ciudad
CAPITAL DEL EJE

INFORME DE GESTIÓN

SECRETARÍA DE INFRAESTRUCTURA

AÑO 2020

LÍNEA ESTRATÉGICA
PEREIRA
PARA
LA **GENTE**

“ACUERDO POR UNA CIUDAD PARA LA GENTE, CON
EQUIDAD Y ENFOQUE DIFERENCIAL”



PEREIRA
Gobierno de la Ciudad

| C A P I T A L D E L E J E



PEREIRA

Gobierno de la Ciudad
CAPITAL DEL EJE

MÁS
EDUCACIÓN PARA
HACER DE PEREIRA
UNA NUEVA HISTORIA



PEREIRA

Gobierno de la Ciudad
CAPITAL DEL EJE

Producto

- Infraestructura Educativa Restaurada

Indicador

- Número de Sedes de Instituciones Educativas Restauradas

Meta 2020

- 26

Ejecutado

- 27

Inversión

- Presupuesto Asignado: \$ 435.579.000
- Inversión Realizada: \$ 434.000.000



MUNICIPIO DE PEREIRA
SEGUIMIENTO AL PLAN DE DESARROLLO
IV TRIMESTRE DE 2020
AVANCES, FUENTES DE FINANCIACION Y METAS

SECRETARIA DE PLANEACION
- 6 -
Valores en Miles
Página 1 de 11

SECRETARIA DE INFRAESTRUCTURA

Línea: 1 PEREIRA PARA LA GENTE

Programa: 1.22 EDUCACIÓN

Sub Programa: 1.22.1 MÁS EDUCACIÓN PARA HACER DE PEREIRA UNA NUEVA HISTORIA

Proyecto: 2020660010084 MANTENIMIENTO Y/O MEJORAMIENTO DE LOS ESTABLECIMIENTOS EDUCATIVOS PÚBLICOS EN EL MUNICIPIO DE PEREIRA

Costo (miles de \$) 435.579

Ejecución (miles de \$) 433.999

	FUENTES DE FINANCIACION (MILES DE \$)				
	SGP:	Propios:	Dest Específica:	Rec de Crédito:	Otras Fuentes:
APROPIADO	0	435.579	0	0	0
EJECUCION	0	433.999	0	0	0
Eficiencia (%)	0,00%	99,64%	0,00%	0,00%	0,00%

AVANCES		
Eficiencia (%)	Eficacia (%)	Efectividad (%)
99,64%	100,00%	99,89%

Meta	Planeado	Pond.	Logro	Recur. Asignados	Recur. Ejecutados
MANTENER Y/O REPARAR 70 ESTABLECIMIENTOS EDUCATIVOS PÚBLICOS	70,00	100,00%	70,00	435.579	433.999

Observaciones:

Ninguna

INSTITUCIÓN	ACTIVIDAD	INVERSIÓN
ESCUELA YARUMAL	TECHOS	\$ 2.226.963
COLEGIO CARLOS CASTRO SAAVEDRA	SOLDADURA (CERRAMIENTO)	\$ 3.213.268
COLEGIO COMUNITARIO CERRITOS	PINTURA	\$ 50.866.118
COLEGIO SAN FRANCISCO DE ASIS	SOLDADURA (CERRAMIENTO)	\$ 2.764.880
COLEGIO SAN ISIDRO	TECHOS	\$ 2.639.680
ESCUELA MONTELARGO	ELECTRICOS	\$ 1.934.300
COLEGIO SUR ORIENTAL	TECHOS	\$ 14.124.995
ESCUELA DE PROVIDENCIA	PINTURA	\$ 28.331.143
GIMNASIO RISARALDA	ELECTRICOS	\$ 2.211.955



PEREIRA
Gobierno de la Ciudad

C A P I T A L D E L E J E

INSTITUCIÓN	ACTIVIDAD	INVERSIÓN
COLEGIO URIBE URIBE	TECHOS (EMERGENCIA)	\$ 1.958.580
ESCUELA PRIMERO DE MAYO	ENPACHE PISO, TECHOS	\$ 7.787.178
COLEGIO 30 DE AGOSTO	TECHOS	\$ 4.741.900
COLEGIO CARLOTA SANCHEZ	CARPINTERIA	\$ 8.298.325
COLEGIO LENINGRADO III	PINTURA	\$ 22.821.425
COLEGIO JUAN XXIII	PLOMERIA, SOLDADURA, TECHOS	\$ 2.882.128
COLEGIO ORMAZA (KIOSKO)	SOLDADURA CUBIERTA, TECHOS, OBRA, ELECTRICOS	\$ 42.458.193
COLEGIO LUIS CARLOS GONZALEZ	TECHOS	\$ 18.122.705
COLEGIO SAN JOAQUIN	PINTURA, ELECTRICOS, TECHOS	\$ 60.745.188



INSTITUCIÓN	ACTIVIDAD	INVERSIÓN
COLEGIO HANS DREWS	PLOMERIA	\$ 507.438
COLEGIO TEÉNICO	ELECTRICOS	\$ 5.444.395
COLEGIO LA JULITA	PINTURA	\$ 36.831.600
COLEGIO MARCO FIDEL SUAREZ	PINTURA, TECHOS	\$ 76.403.466
COLEGIO GABRIEL TRUJILLO	SOLDADURA	\$ 1.431.345
COLEGIO KENNEDY	TECHOS	\$ 33.856.918
ESCUELA SAMARIA	ENCHAPE	\$ 2.969.640
ESCUELA LA SIRIA	TECHOS	\$ 1.175.655
ESCUELA EL RETIRO	TECHOS, ELECTRICOS	\$ 3.250.625



PEREIRA
Gobierno de la Ciudad

C A P I T A L D E L E J E

Inversión Por Corregimientos



PEREIRA
Gobierno de la Ciudad

C A P I T A L D E L E J E

Inversión Por Comunas



PEREIRA
Gobierno de la Ciudad

C A P I T A L D E L E J E

Inversión Por Comunas



PEREIRA
Gobierno de la Ciudad

C A P I T A L D E L E J E



PEREIRA

Gobierno de la Ciudad
CAPITAL DEL EJE

SERVICIO **PÚBLICO DE** **ASEO**



PEREIRA

Gobierno de la Ciudad
CAPITAL DEL EJE

Producto

- Mantenimiento y Adecuación Escombrera Municipal.

Indicador

- Metros Cúbicos Ampliados

Meta 2020

- 2.400

Ejecutado

- 0

Inversión

- Presupuesto Asignado: \$ 19.735.025
- Inversión Realizada: \$ 19.735.025



MUNICIPIO DE PEREIRA
SEGUIMIENTO AL PLAN DE DESARROLLO
IV TRIMESTRE DE 2020
AVANCES, FUENTES DE FINANCIACION Y METAS
SECRETARIA DE INFRAESTRUCTURA

SECRETARIA DE PLANEACION
- 6 -
Valores en Miles

Página 2 de 11

Línea: 1 PEREIRA PARA LA GENTE

Programa: 1.40 VIVIENDA

Sub Programa: 1.40.3 SERVICIO PUBLICO DE ASEO

Proyecto: 2020660010090 ADECUACIÓN MANEJO Y MANTENIMIENTO DE LA ESCOMBRERA EN EL MUNICIPIO DE PEREIRA

Costo (miles de \$) 19.735

Ejecución (miles de \$) 19.735

FUENTES DE FINANCIACION (MILES DE \$)					
	SGP:	Propios:	Dest Específica:	Rec de Crédito:	Otras Fuentes:
<u>APROPIADO</u>	0	19.735	0	0	0
<u>EJECUCION</u>	0	19.735	0	0	0
<u>Eficiencia (%)</u>	0,00%	100,00%	0,00%	0,00%	0,00%

AVANCES		
Eficiencia (%)	Eficacia (%)	Efectividad (%)
100,00%	100,00%	100,00%

Meta	Planeado	Pond.	Logro	Recur. Asignados	Recur. Ejecutados
MANTENER, ADECUAR Y OPERAR LA ESCOMBRERA MUNICIPAL	100,00%	100,00%	100,00%	19.735	19.735

Observaciones:

Ninguna

LÍNEA ESTRATÉGICA **PEREIRA** MODERNA

“ACUERDO POR UNA CIUDAD MODERNA, SEGURA,
EMPREENDEDORA Y ECONÓMICAMENTE SOSTENIBLE”



PEREIRA
Gobierno de la Ciudad

| C A P I T A L D E L E J E



PEREIRA

Gobierno de la Ciudad
CAPITAL DEL EJE

MÁS **PARQUES Y** **MEJORES ESPACIOS** **PÚBLICOS**



PEREIRA

Gobierno de la Ciudad
CAPITAL DEL EJE

Producto

- Parques Construidos

Indicador

- Número de Parques Construidos

Meta 2020

- 2

Ejecutado

- 1

Inversión

- Presupuesto Asignado: \$ 1.155.599.876
- Inversión Realizada: \$ 1.153.133.077



MUNICIPIO DE PEREIRA
SEGUIMIENTO AL PLAN DE DESARROLLO
IV TRIMESTRE DE 2020
AVANCES, FUENTES DE FINANCIACION Y METAS

SECRETARIA DE PLANEACION

- 6 -

Valores en Miles

Página 8 de 11

SECRETARIA DE INFRAESTRUCTURA

Línea: 2 PEREIRA MODERNA

Programa: 2.40 VIVIENDA

Sub Programa: 2.40.5 MÁS PARQUES Y MEJORES ESPACIOS PÚBLICOS

Proyecto: 2020660010088 MEJORAMIENTO E INCREMENTO DEL ESPACIO PÚBLICO Y NÚMERO DE ARBOLES EN EL MUNICIPIO DE PEREIRA

Costo (miles de \$) 1.155.600

Ejecución (miles de \$) 1.153.133

FUENTES DE FINANCIACION (MILES DE \$)					
	SGP:	Propios:	Dest Específica:	Rec de Crédito:	Otras Fuentes:
<u>APROPIADO</u>	0	1.155.600	0	0	0
<u>EJECUCION</u>	0	1.153.133	0	0	0
<u>Eficiencia (%)</u>	0,00%	99,79%	0,00%	0,00%	0,00%

AVANCES		
Eficiencia (%)	Eficacia (%)	Efectividad (%)
99,79%	100,00%	99,94%

Meta	Planeado	Pond.	Logro	Recur. Asignados	Recur. Ejecutados
MANTENER, ADECUAR Y/O REMODELAR PARQUES EN LA CIUDAD	100,00%	100,00%	100,00%	1.155.600	1.153.133

Observaciones:

Ninguna



PEREIRA
Gobierno de la Ciudad

CAPITAL DEL EJE

MIRADOR CERRO CANCELES



PEREIRA
Gobierno de la Ciudad

| CAPITAL DEL EJE

MIRADOR CERRO CANCELES



PEREIRA
Gobierno de la Ciudad

CAPITAL DEL EJE

MIRADOR CERRO CANCELES



PEREIRA
Gobierno de la Ciudad

CAPITAL DEL EJE



Logramos habilitar más de
2.000 m² de nuevo espacio
público efectivo, para el
disfrute de los pereiranos



PEREIRA
Gobierno de la Ciudad

C A P I T A L D E L E J E



PEREIRA

Gobierno de la Ciudad
CAPITAL DEL EJE

Producto

- Espacio Público Adecuado

Indicador

- Número de Equipamentos Colectivos Adecuados

Meta 2020

- 74

Ejecutado

- 75

Inversión

- Presupuesto Asignado: \$ 930.962.940
- Inversión Realizada: \$ 922.076.404



MUNICIPIO DE PEREIRA
SEGUIMIENTO AL PLAN DE DESARROLLO
IV TRIMESTRE DE 2020
AVANCES, FUENTES DE FINANCIACION Y METAS
SECRETARIA DE INFRAESTRUCTURA

SECRETARIA DE PLANEACION

- 6 -

Valores en Miles

Página 7 de 11

Línea: 2 PEREIRA MODERNA
Programa: 2.40 VIVIENDA
Sub Programa: 2.40.5 MÁS PARQUES Y MEJORES ESPACIOS PÚBLICOS
Proyecto: 2020660010083 MEJORAMIENTO DEL MANTENIMIENTO E INCREMENTO DE LOS EQUIPAMIENTOS COLECTIVOS EN EL MUNICIPIO DE PEREIRA

Costo (miles de \$)	930.963
Ejecución (miles de \$)	922.076

	FUENTES DE FINANCIACION (MILES DE \$)				
	SGP:	Propios:	Dest Específica:	Rec de Crédito:	Otras Fuentes:
APROPIADO	0	930.963	0	0	0
EJECUCION	0	922.076	0	0	0
Eficiencia (%)	0,00%	99,05%	0,00%	0,00%	0,00%

AVANCES		
Eficiencia (%)	Eficacia (%)	Efectividad (%)
99,05%	91,50%	93,76%

Meta	Planeado	Pond.	Logro	Recur. Asignados	Recur. Ejecutados
OBRAS DE DEMOLICION DE EDIFICACION UBICADA EN LA AVENIDA 30 DE AGOSTO No 59-03-07 Y AVENIDA 30 DE AGOSTO No 59-19	100,00%	10,00%	15,00%	249.992	241.105
ADECUAR LOS EQUIPAMENTOS COLECTIVOS DEL MUNICIPIO DE PEREIRA	100,00%	90,00%	100,00%	680.971	680.971

Observaciones:

EL CONTRATO DE OBRAS DE DEMOLICION DE EDIFICACION EN LA AVENIDA 30 DE AGOSTO, NO PUDO SER REALIZADO POR UN TRAMITE DE PERMISO Y SE ENCUENTRA SUSPENDIDO, PARA REINICIAR ESTA VIGENCIA



PEREIRA
Gobierno de la Ciudad

CAPITAL DEL EJE

Inversión Por Corregimientos



PEREIRA
Gobierno de la Ciudad

C A P I T A L D E L E J E

Inversión Por Comunas



PEREIRA
Gobierno de la Ciudad

C A P I T A L D E L E J E

Inversión Por Comunas



PEREIRA
Gobierno de la Ciudad

C A P I T A L D E L E J E



PEREIRA

Gobierno de la Ciudad
CAPITAL DEL EJE

PEREIRA SE MUEVE MÁS



PEREIRA

Gobierno de la Ciudad
CAPITAL DEL EJE

Proyecto

- Mantenimiento y Mejoramiento de la Capacidad y Conectividad de las Vías en el Municipio de Pereira

Inversión

- Presupuesto Asignado: \$17.858.656.375
- Inversión Realizada: \$17.512.843.329



MUNICIPIO DE PEREIRA
SEGUIMIENTO AL PLAN DE DESARROLLO
IV TRIMESTRE DE 2020
AVANCES, FUENTES DE FINANCIACION Y METAS

SECRETARIA DE PLANEACION

- 6 -

Valores en Miles

Página 4 de 11

SECRETARIA DE INFRAESTRUCTURA

Línea: 2 PEREIRA MODERNA
Programa: 2.24 TRANSPORTE
Sub Programa: 2.24.2 PEREIRA SE MUEVE MAS
Proyecto: 2020660010089 MEJORAMIENTO DEL MANTENIMIENTO, CAPACIDAD Y CONECTIVIDAD DE LAS VÍAS EN EL MUNICIPIO DE PEREIRA

Costo (miles de \$)	17.858.656
Ejecución (miles de \$)	17.512.843

FUENTES DE FINANCIACION (MILES DE \$)					
	SGP:	Propios:	Dest Específica:	Rec de Crédito:	Otras Fuentes:
APROPIADO	0	17.858.656	0	0	0
EJECUCION	0	17.512.843	0	0	0
Eficiencia (%)	0,00%	98,06%	0,00%	0,00%	0,00%

AVANCES		
Eficiencia (%)	Eficacia (%)	Efectividad (%)
98,06%	82,00%	86,82%

Meta	Planeado	Pond.	Logro	Recur. Asignados	Recur. Ejecutados
TERMINAR LA EJECUCION DEL PROYECTO VIAL CONSTRUCCION AV.SAN MATEO	100,00%	5,00%	100,00%	2.821.098	2.821.098
MANTENER LA RED VIAL URBANA	100,00%	10,00%	100,00%	988.318	988.318
MANTENER LA RED VIAL RURAL	100,00%	10,00%	100,00%	1.186.000	1.101.682
TERMINAR LA EJECUCION DEL PROYECTO VIAL CONSTRUCCION INTERSECCION CORALES	100,00%	5,00%	100,00%	2.311.761	2.311.761
TERMINAR LA EJECUCION DEL PROYECTO VIAL CONSTRUCCION 1 ETAPA AV.SAN JERONIMO	100,00%	5,00%	100,00%	982.314	982.314
TERMINAR LA EJECUCIÓN DEL PROYECTO VIAL CONSTRUCCIÓN DE LA CALZADA NORTE DE LA AVENIDA LA INDEPENDENCIA ENTRE EL CRUCERO Y LA INTERSECCIÓN DE CORALES	100,00%	5,00%	100,00%	1.206.511	1.206.511
MANTENIMIENTO VIAL CALZADA SUR 30 AGOSTO ENTRE TURIN Y LA CALLE 17 Y EL TRAMO CALZADA OCCIDENTAL DE LA AV DEL FERROCARRIL ENTRE EL EXITO Y LA CRA 12	100,00%	10,00%	100,00%	602.394	602.394
OBRAS DE MANTENIMIENTO, MEJORAMIENTO Y REHABILITACION VIAL DE LOS SIGUIENTES SECTORES: LOS ALPES, AV.JUAN B GUTIERREZ, CRA 15 ENTRE CLL 31 A 24 SECTOR SAN NICOLAS, CALLE 19 ENTRE CRAS 3A Y 6A Y CALLE 20 ENTRE CRAS 3A Y 7A	100,00%				



MUNICIPIO DE PEREIRA
SEGUIMIENTO AL PLAN DE DESARROLLO
IV TRIMESTRE DE 2020
AVANCES, FUENTES DE FINANCIACION Y METAS

SECRETARIA DE PLANEACION
 - 6 -
 Valores en Miles
 Página 5 de 11

ESTUDIOS Y DISEÑOS EN FASE III PARA LA CONSTRUCCION DE TRES CORREDORES VIALES EN EL MUNICIPIO DE PEREIRA., EL CUAL SE DIVIDE EN TRES GRUPOS: DONDE EL GRUPO 1 TIENE POR OBJETO REALIZAR LOS ESTUDIOS Y DISEÑOS EN FASE III PARA LA CONSTRUCCION DEL CORREDOR VIAL "AVENIDA DEL RIO (INTERSECCION PUENTE MOSQUERA-TURIN-INTERSECCION AEROPUERTO)" DE IGUAL MANERA PARA EL GRUPO II TIENE EL OBJETO DE LLEVAR A CABO LOS ESTUDIOS Y DISEÑOS FASE III PARA LA CONSTRUCCION DEL CORREDOR VIAL "CONEXION AVENIDA LAS AMERICAS CON LA ZONA DE EXPANSION OCCIDENTAL DE CERRITOS" ASI MISMO EL GRUPO III TIENE POR OBJETO DESARROLLAR LOS ESTUDIOS Y DISEÑOS FASE III PARA LA CONSTRUCCION DEL CORREDOR VIAL "CONEXION ALAMOS (CALLE 11) - AVENIDA JUAN B GUTIERREZ (ESTACION MEGACABLE UTP)"	100,00%	15,00%	60,00%	3.895.142	3.895.142
EJECUCION DE LA PRIMERA ETAPA DE LA VIA QUE CONDUCE AL COLEGIO JOSE ANTONIO GALAN POR EL SECTOR DE CONDINA.	100,00%	5,00%	0,00%	161.495	0
REALIZAR EL PROGRAMA DE CONSTRUCCION DE PLACA HUELLA PARA EL SECTOR RURAL	100,00%	5,00%	90,00%	500.000	500.000
CONSTRUIR Y/O ADECUAR ANDENES EN DIFERENTES SECTORES URBANOS	100,00%	5,00%	70,00%	400.000	400.000
ADECUAR Y/O CONSTRUIR BANDA DE CICLOINFRAESTRUCTURA EN DIFERENTES SECTORES DEL MUNICIPIO	100,00%	5,00%	0,00%	100.000	0

Observaciones:

dos actividades no se hicieron posibles por tema presupuestal de no asignacion de recursos, pero s



PEREIRA
 Gobierno de la Ciudad

CAPITAL DEL EJE



PEREIRA

Gobierno de la Ciudad
CAPITAL DEL EJE

Producto

- Vías Urbanas Construidas

Indicador

- Número de Kilometros de Vías Urbanas Construidas.

Meta 2020

- 5

Ejecutado

- 2.2

BARRIO BELLA VISTA



PEREIRA
Gobierno de la Ciudad

CAPITAL DEL EJE

BARRIO COLINAS DEL TRIUNFO



PEREIRA
Gobierno de la Ciudad

CAPITAL DEL EJE

BARRIO SAMARIA II



PEREIRA
Gobierno de la Ciudad

CAPITAL DEL EJE

UBICACIÓN DE LA VÍA	LONGITUD (Km)	INVERSIÓN
Ciudadela Tokio	0.3	\$ 606.204.246
El Remanso	0.2	\$ 404.136.164
Barrio Bellavista	0.04	\$ 80.827.233
Barrio Colinas del Triunfo	0.06	\$ 121.240.849
Barrio Samaria II	0.55	\$ 1.111.374.452
Barrio Samaria I	0.11	\$ 222.274.890
Barrio Gilberto Peláez	0.18	\$ 363.722.548
El Nogal – Bello Horizonte	0.25	\$ 271.620.719
Acceso Barrio Santa Clara	0.31	\$ 336.809.692
Barrio Luis Alberto Duque	0.2	\$ 217.296.575



Inversión Por Comunas



PEREIRA
Gobierno de la Ciudad

CAPITAL DEL EJE



Impactamos **9 sectores** de
la ciudad, con la construcción
de nuevas vías



PEREIRA
Gobierno de la Ciudad

C A P I T A L D E L E J E



PEREIRA
Gobierno de la Ciudad
CAPITAL DEL EJE

Producto

- Diseños fase III de tres corredores viales.

Indicador

- N.A.

Meta 2020

- N.A

Ejecutado

- N.A

GRUPO 1: AV. DEL RÍO



PEREIRA
Gobierno de la Ciudad

CAPITAL DEL EJE

GRUPO 1: AV. DEL RÍO



PEREIRA
Gobierno de la Ciudad

CAPITAL DEL EJE


GRUPO 1: AV. DEL RÍO



PEREIRA
Gobierno de la Ciudad

CAPITAL DEL EJE

GRUPO 2: AV. CERRITOS



CUADRO DE ELEMENTOS DE CURVA

PI	AZIMUT	DISTANCIA	DEFLEXION	SENTIDO	R	T	LE	LC	LT	E	DELTAC	THETA	X	Y	TE	EC=EE	CE=EE	ET	e%
INICIO			136°55'10"	I															
1	223°04'50"	26.54	46°50'21"	D	38.00	16.46		31.06	31.06	3.41	46°50'21"					K0+010.08	K0+041.14		7.00%
2	269°55'11"	265.86	19°21'47"	D	310.00	87.98	70.00	34.76	174.76	5.15	6°25'31"	6°28'08"	69.91	2.63	K0+202.56	K0+272.56	K0+307.33	K0+377.33	5.40%
3	289°16'58"	508.73	18°30'49"	D	320.00	87.24	70.00	33.40	173.40	4.87	5°58'48"	6°16'00"	69.92	2.55	K0+710.83	K0+780.83	K0+814.22	K0+884.22	5.40%
	307°47'46"	562.73																	

CONVENCIONES EN PLANTA

VIA EXISTENTE	PUNTE PROYECTADO
TALUD DE CORTE	PI
VIA NUEVA	ARBO
TALUD DE RELLENO	RO
ENCARRIL	LAGUNA
LINERO	CONSTRUCCION
EJE DE DISEÑO	CURVAS DE NIVEL
MURO	VEHICULO C3
ESPACIO PUBLICO	

ESPECIFICACIONES DE LA VÍA K0+000 - K0+160

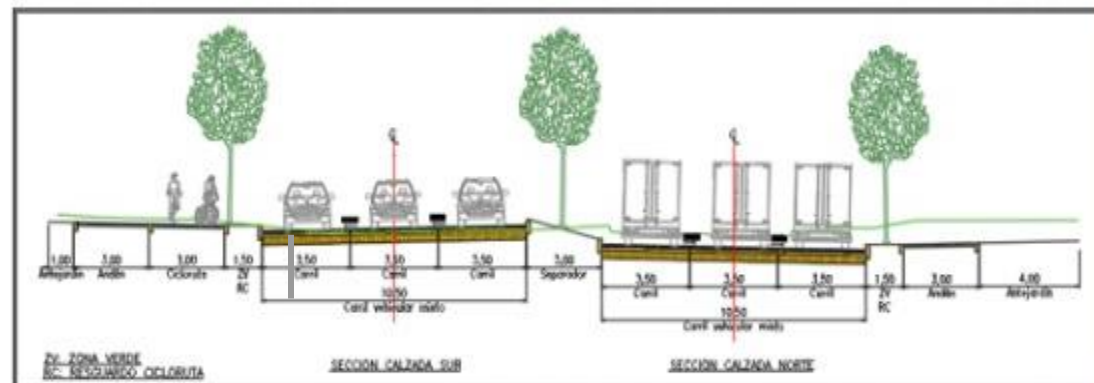
VELOCIDAD DE DISEÑO:	30 km/h.
ANCHO CALZADA NORTE	10.5 m.
PERALTE MÁXIMO:	8%
PENDIENTE MÁXIMA Y MÍNIMA:	10% - 0.3%
RADIOS MÍNIMOS:	20 m.
K MIN CONCAVA	1.9
K MIN CONVEXA	5.1

* NOTA: En los sectores de vía existente, el diseño geométrico se ajusta a las especificaciones horizontales y verticales de la calzada actual.

ESPECIFICACIONES DE LA VÍA

VELOCIDAD DE DISEÑO:	60 km/h.
ANCHO CALZADA NORTE	10.5 m.
PERALTE MÁXIMO:	8%
PENDIENTE MÁXIMA Y MÍNIMA:	10% - 0.3%
RADIOS MÍNIMOS:	113 m.
K MIN CONCAVA	17.3
K MIN CONVEXA	11

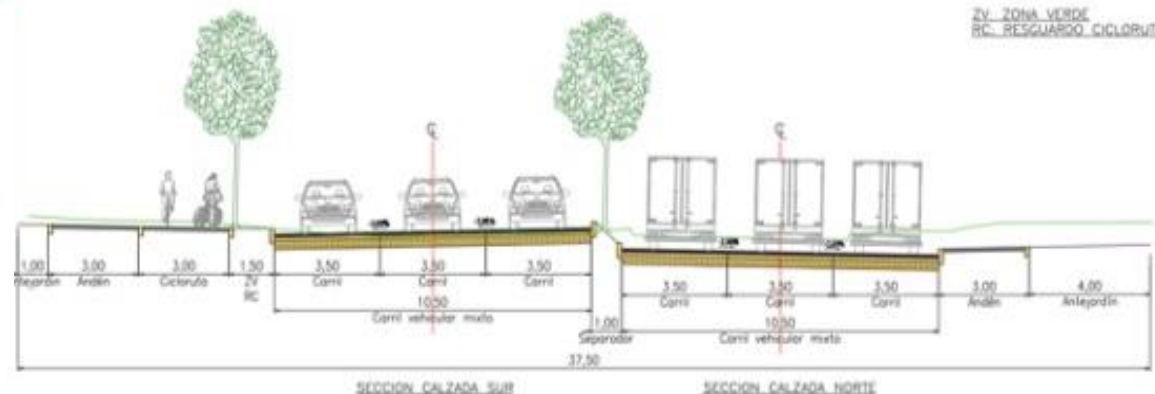
* NOTA: En los sectores de vía existente, el diseño geométrico se ajusta a las especificaciones horizontales y verticales de la calzada actual.






CUADRO DE ELEMENTOS DE CURVA

PI	AZIMUT	DISTANCIA	DEFLEXION	SENTIDO	R	T	LE	LC	LT	E	DELTAC	THETA	X	Y	TE	EC=EE	CE=EE	ET	e%
4	268°12'30"	552.41	39°35'16"	I	190.00	103.73	70.00	61.28	201.28	13.07	18°28'44"	10°33'16"	69.76	4.29	K1+255.98	K1+325.98	K1+387.26	K1+457.26	7.00





GRUPO 2: AV. CERRITOS

CUADRO DE ELEMENTOS DE CURVA

PI	AZIMUT	DISTANCIA	DEFLEXION	SENTIDO	R	T	LE	LC	LT	E	DELTAC	THETA	X	Y	TE	EC=EE	CE=EE	ET	e%
5	265°09'14"	384.72	3°03'17"	I	5500.00	146.65		293.22	293.22	1.95	3°03'17"					K1+759.30	K2+052.52		2.00%
6		363.85	9°34'18"	I	419.02	70.11	70.00		140.00	1.95		4°47'09"	69.95	1.95	K2+220.48	K2+290.48	K2+290.48	K2+360.48	3.80%
7	249°04'36"	364.67	6°30'20"	I	2000.00	113.66		227.09	227.09	3.23	6°30'20"					K2+540.55	K2+767.64		2.00%





GRUPO 2: AV. CERRITOS

CUADRO DE ELEMENTOS DE CURVA

PI	AZIMUT	DISTANCIA	DEFLEXION	SENTIDO	R	T	LE	LC	LT	E	DELTAC	THETA	X	Y	TE	EC=EE	CE=EE	ET	e%
8			79°59'19"	D	73.00	90.05	55.00	46.91	156.91	24.53	36°49'14"	21°35'02"	54.22	6.84	K2+928.59	K2+983.59	K3+030.51	K3+085.51	8.00%
9	329°03'55"	233.95	18°24'27"	D	197.00	54.98	46.00	17.29	109.29	3.02	5°01'44"	6°41'22"	45.94	1.79	K3+174.43	K3+220.43	K3+237.72	K3+283.72	
10	347°28'22"	124.27	13°56'27"	I	300.00	61.21	49.00	23.99	121.99	2.57	4°34'57"	4°40'45"	48.97	1.33	K3+291.79	K3+340.79	K3+364.78	K3+413.78	
	333°31'55"	153.98																	
11	261°01'39"	368.79	72°30'17"	I	80.00	87.21	55.00	46.24	156.24	21.15	33°06'50"	19°41'44"	54.35	6.25	K3+419.34	K3+474.34	K3+520.58	K3+575.58	



ZV: ZONA VERDE
B: RESGUARDO CICLOBUTA

ESPECIFICACIONES DE LA VÍA

VELOCIDAD DE DISEÑO:	50km/h.
ANCHO CALZADA NORTE	10.5m.
PERALTE MÁXIMO:	8 %
PENDIENTE MÁXIMA Y MÍNIMA:	10 % - 0.3 %
RADIOS MÍNIMOS:	73m.
K MIN CONCAVA	12.2
K MIN CONVEXA	6.4

* NOTA: En los sectores de vía existente, el diseño geométrico se ajusta a las especificaciones horizontales y verticales de la calzada actual.

GRUPO 3: CONEXIÓN ÁLAMOS - PINARES



PEREIRA
Gobierno de la Ciudad

CAPITAL DEL EJE

GRUPO 3: CONEXIÓN ÁLAMOS - PINARES



PEREIRA

Gobierno de la Ciudad

CAPITAL DEL EJE

GRUPO 3: CONEXIÓN ÁLAMOS - PINARES



PEREIRA

Gobierno de la Ciudad

CAPITAL DEL EJE

GRUPO 3: CONEXIÓN ÁLAMOS - PINARES



PEREIRA
Gobierno de la Ciudad

CAPITAL DEL EJE

GRUPO 3: CONEXIÓN ÁLAMOS - PINARES



PEREIRA
Gobierno de la Ciudad

CAPITAL DEL EJE



PEREIRA

Gobierno de la Ciudad
CAPITAL DEL EJE

Producto

- Vías Urbanas con Mantenimiento.

Indicador

- Número de Metros Cuadrados de Vías Urbanas Mantenidas.

Meta 2020

- 5.700

Ejecutado

- 72.486

AVENIDA JUAN B. GUTIÉRREZ



PEREIRA
Gobierno de la Ciudad

CAPITAL DEL EJE

BARRIO LOS ÁLPES



PEREIRA
Gobierno de la Ciudad

CAPITAL DEL EJE

BARRIO SAN NICOLÁS



PEREIRA
Gobierno de la Ciudad

CAPITAL DEL EJE

CALLE 19



PEREIRA
Gobierno de la Ciudad

CAPITAL DEL EJE

CALLE 20



PEREIRA
Gobierno de la Ciudad

CAPITAL DEL EJE


CALLE 17



PEREIRA
Gobierno de la Ciudad

CAPITAL DEL EJE

CALZADA SUR AV. 30 DE AGOSTO



PEREIRA
Gobierno de la Ciudad

CAPITAL DEL EJE

TRABAJO EMPLEADOS OFICIALES



PEREIRA
Gobierno de la Ciudad

CAPITAL DEL EJE



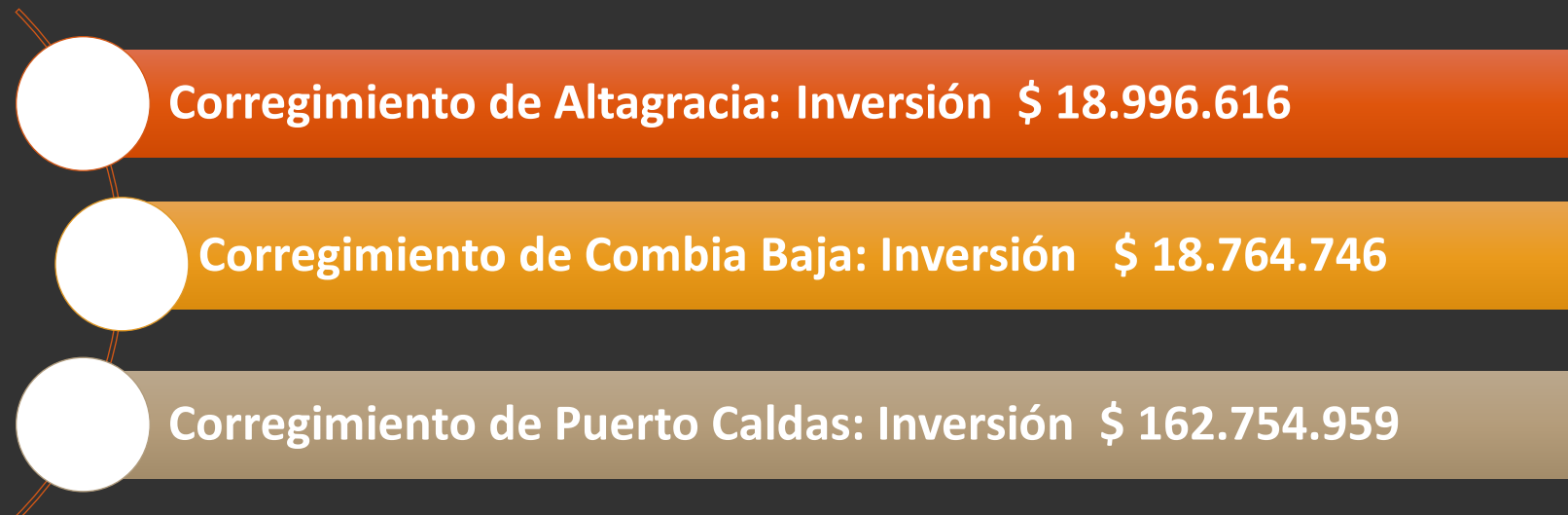
Rehabilitamos más de **30 Km**
de vías urbanas en nuestro
primer año de gobierno, cifra
histórica en la ciudad



PEREIRA
Gobierno de la Ciudad

C A P I T A L D E L E J E

Inversión Por Corregimientos



PEREIRA
Gobierno de la Ciudad

| C A P I T A L D E L E J E

Inversión Por Comunas



PEREIRA
Gobierno de la Ciudad

CAPITAL DEL EJE

Inversión Por Comunas



PEREIRA
Gobierno de la Ciudad

C A P I T A L D E L E J E



PEREIRA

Gobierno de la Ciudad
CAPITAL DEL EJE

Producto

• Vías Rurales con Mantenimiento.

Indicador

• Número de Kilómetros de Vías Rurales Mantenidas.

Meta 2020

• 140.5

Ejecutado

• 174.7

MATENIMIENTO VÍAS RURALES



PEREIRA
Gobierno de la Ciudad

CAPITAL DEL EJE

MATENIMIENTO VÍAS RURALES



PEREIRA
Gobierno de la Ciudad

CAPITAL DEL EJE

Inversión Por Corregimientos



PEREIRA
Gobierno de la Ciudad

CAPITAL DEL EJE

Inversión Por Corregimientos



PEREIRA
Gobierno de la Ciudad

CAPITAL DEL EJE



PEREIRA

Gobierno de la Ciudad
CAPITAL DEL EJE

Producto

• Placa Huellas para el Campo.

Indicador

• N.A.

Meta 2020

• N.A

Ejecutado

• 0.8 Km

PLACA HUELLAS VEREDA BETANIA



PEREIRA
Gobierno de la Ciudad

CAPITAL DEL EJE

PLACA HUELLAS VEREDA SANTANDER



PEREIRA
Gobierno de la Ciudad

CAPITAL DEL EJE

PLACA HUELLAS VEREDA YARUMAL



PEREIRA
Gobierno de la Ciudad

CAPITAL DEL EJE

UBICACIÓN DE LA VÍA	LONGITUD (Km)	INVERSIÓN
Vereda Betania	0.05	\$30.062.750
Vereda Santander	0.07	\$42.689.105
Vereda El Chocho	0.08	\$49.302.910
Canceles – La Mina	0.06	\$37.277.810
La Bella (Sector La Oreja)	0.175	\$105.219.625
Mundo Nuevo	0.06	\$37.277.810
Vereda La Palmilla	0.05	\$31.866.515
Vereda El Retiro	0.04	\$ 25.252.710
Vereda La Carmelita	0.08	\$49.302.910
Vereda Yarumal	0.08	\$49.302.910
Vereda Tribunas	0.06	\$37.277.810



Inversión Por Corregimientos



PEREIRA
Gobierno de la Ciudad

C A P I T A L D E L E J E



Realizamos mantenimiento a
más de **80 vías** rurales del
municipio



PEREIRA
Gobierno de la Ciudad

C A P I T A L D E L E J E



PEREIRA

Gobierno de la Ciudad
CAPITAL DEL EJE

Producto

• Andenes Construidos.

Indicador

• Número de Metros Cuadrados de Andenes Construidos.

Meta 2020

• 7.500

Ejecutado

• 2.391

ANDENES BARRIO EL REMANSO



PEREIRA
Gobierno de la Ciudad

CAPITAL DEL EJE

ANDENES BARRIO JARDÍN II



PEREIRA
Gobierno de la Ciudad

CAPITAL DEL EJE

ESCALAS JARDÍN II - CARDER



PEREIRA
Gobierno de la Ciudad

CAPITAL DEL EJE

ANDENES SECTOR EXPOFUTURO



PEREIRA
Gobierno de la Ciudad

CAPITAL DEL EJE

UBICACIÓN	AREA (M2)	INVERSIÓN
Barrio La Floresta	118	\$16.667.962
Barrio El Acuario	142	\$20.058.056
Barrio La Acuarela	12	\$1.695.047
Barrio El Rosal	24	\$ 3.396.169
Barrio Rocío Bajo	167	\$ 23.631.676
Barrio Gilberto Peláez	180	\$ 25.471.267
Sector Expofuturo	307	\$ 43.442.662
Corregimiento de La Florida	20	\$ 2.830.141
Barrio Villa Kennedy	212	\$ 30.104.000



UBICACIÓN	AREA (M2)	INVERSIÓN
Barrio Jardín II	79	\$11.159.059
Conexión Jardín II - Carder	89	\$12.571.599
Bello Horizonte – El Nogal	300	\$42.376.175
Urbanización Santa Clara	168	\$23.730.658
Barrio Pinares	104	\$ 14.716.732
Barrio San Vicente	138	\$19.493.041
Barrio Tokio	184	\$25.990.721
Barrio El Remanso	240	\$33.900.940
Barrio Bellavista	3,6	\$508.514
Barrio Intermedio	84	\$11.865.329



Inversión Por Corregimientos



PEREIRA
Gobierno de la Ciudad

| C A P I T A L D E L E J E

Inversión Por Comunas



PEREIRA
Gobierno de la Ciudad

C A P I T A L D E L E J E

Inversión Por Comunas



PEREIRA
Gobierno de la Ciudad

C A P I T A L D E L E J E



PEREIRA

Gobierno de la Ciudad
CAPITAL DEL EJE

Producto

- Mejoramiento Técnico de la Maquinaria y del Parque Automotor.

Indicador

- Número de Vehículos en Operación del Parque Automotor

Meta 2020

- **27 Promedio Mensual**

Ejecutado

- **23**

Inversión

- Presupuesto Asignado: \$ 584.302333
- Inversión Realizada: \$ 583.735.466



MUNICIPIO DE PEREIRA
SEGUIMIENTO AL PLAN DE DESARROLLO
IV TRIMESTRE DE 2020
AVANCES, FUENTES DE FINANCIACION Y METAS

SECRETARIA DE PLANEACION
- 6 -
Valores en Miles
Página 3 de 11

SECRETARIA DE INFRAESTRUCTURA

Línea: 2 PEREIRA MODERNA

Programa: 2.24 TRANSPORTE

Sub Programa: 2.24.2 PEREIRA SE MUEVE MAS

Proyecto: 2020660010086 MEJORAMIENTO TECNICO DE LA MAQUINARIA Y DEL PARQUE AUTOMOTOR DEL MUNICIPIO DE PEREIRA PEREIRA

Costo (miles de \$) 584.302

Ejecución (miles de \$) 583.735

FUENTES DE FINANCIACION (MILES DE \$)					
	SGP:	Propios:	Dest Específica:	Rec de Crédito:	Otras Fuentes:
APROPIADO	0	584.302	0	0	0
EJECUCION	0	583.735	0	0	0
Eficiencia (%)	0,00%	99,90%	0,00%	0,00%	0,00%

AVANCES		
Eficiencia (%)	Eficacia (%)	Efectividad (%)
99,90%	100,00%	99,97%

Meta	Planeado	Pond.	Logro	Recur. Asignados	Recur. Ejecutados
MANTENER HABILITADOS Y EN OPERACION VEHICULOS PARA EL MANTENIMIENTO DE LA RED VIAL URBANA Y RURAL	100,00%	100,00%	100,00%	584.302	583.735

Observaciones:

se encuentran en ejecucion procesos de contratacion por seleccion publica

REPARACIÓN PARQUE VEHICULAR



PEREIRA
Gobierno de la Ciudad

CAPITAL DEL EJE



PEREIRA

Gobierno de la Ciudad
CAPITAL DEL EJE

TRANSPORTE PÚBLICO MULTIMODAL



PEREIRA

Gobierno de la Ciudad
CAPITAL DEL EJE

Producto

- Construcción Cable Aéreo

Indicador

- Kilómetros de Sistema Teleferico Construidos.

Meta 2020

- 0.5

Ejecutado

- 0.5

Inversión

- Presupuesto Asignado: \$22.334.456.603
- Inversión Realizada: \$16.632.018.845



MUNICIPIO DE PEREIRA
SEGUIMIENTO AL PLAN DE DESARROLLO
IV TRIMESTRE DE 2020
AVANCES, FUENTES DE FINANCIACION Y METAS

SECRETARIA DE PLANEACION
- 6 -
Valores en Miles
Página 6 de 11

SECRETARIA DE INFRAESTRUCTURA

Línea: 2 PEREIRA MODERNA

Programa: 2.24 TRANSPORTE

Sub Programa: 2.24.3 TRANSPORTE PUBLICO INTEGRADO, MULTIMODAL.

Proyecto: 2020660010085 CONSTRUCCIÓN DE LA INFRAESTRUCTURA PARA LA OPERACIÓN DEL CABLE AEREO COMO SISTEMA INTEGRADO DE TRANSPORTE PUBLICO EN PEREIRA

Costo (miles de \$) 22.344.457

Ejecución (miles de \$) 16.632.019

FUENTES DE FINANCIACION (MILES DE \$)					
	SGP:	Propios:	Dest Específica:	Rec de Crédito:	Otras Fuentes:
APROPIADO	0	16.999.464	0	5.344.992	0
EJECUCION	0	16.632.019	0	0	0
Eficiencia (%)	0,00%	97,84%	0,00%	0,00%	0,00%

AVANCES		
Eficiencia (%)	Eficacia (%)	Efectividad (%)
74,43%	80,00%	78,33%

Meta	Planeado	Pond.	Logro	Recur. Asignados	Recur. Ejecutados
PUESTA EN FUNCIONAMIENTO DE UNA LINEA DEL SISTEMA DE TRANSPORTE DE PASAJEROS PARA LA IMPLEMENTACION DEL CABLE AEREO	100,00%	100,00%	80,00%	22.344.457	16.632.019

Observaciones:

EL PROYECTO SE ENCUENTRA EN EJECUCION

ESTACIÓN OLAYA



PEREIRA
Gobierno de la Ciudad

CAPITAL DEL EJE

ESTACIÓN TERMINAL



PEREIRA
Gobierno de la Ciudad

CAPITAL DEL EJE

ESTACIÓN UNIVERSIDAD



PEREIRA
Gobierno de la Ciudad

CAPITAL DEL EJE

ESTACIÓN LAS BRISAS



PEREIRA
Gobierno de la Ciudad

CAPITAL DEL EJE

CABINAS



PEREIRA
Gobierno de la Ciudad

CAPITAL DEL EJE

Inversión Por Comunas



PEREIRA
Gobierno de la Ciudad

| C A P I T A L D E L E J E



Construimos el cable urbano
más largo del país **3.4 Km**



PEREIRA
Gobierno de la Ciudad

C A P I T A L D E L E J E



PEREIRA

Gobierno de la Ciudad
CAPITAL DEL EJE

Producto

- Convenio de Preoperación con Megabus.

Indicador

- N.A.

Meta 2020

- N.A

Ejecutado

- N.A

Inversión

- Presupuesto Asignado: \$ 1.200.000.000
- Inversión Realizada: \$ 1.149.458.200

LÍNEA ESTRATÉGICA
PEREIRA
INTELIGENTE

“ACUERDO POR UNA CIUDAD INTELIGENTE Y
ARMÓNICA CON EL AMBIENTE”



PEREIRA
Gobierno de la Ciudad

| C A P I T A L D E L E J E



PEREIRA

Gobierno de la Ciudad
CAPITAL DEL EJE

GESTIÓN DE SERVICIOS ECOSISTÉMICOS



PEREIRA

Gobierno de la Ciudad
CAPITAL DEL EJE

Producto

- Siembra de Árboles en la Zona Urbana de Pereira.

Indicador

- Número de Árboles Sembrados.

Meta 2020

- 4.000

Ejecutado

- 4.000

Inversión

- Presupuesto Asignado: \$ 343.412.000
- Inversión Realizada: \$ 308.080.434



MUNICIPIO DE PEREIRA
SEGUIMIENTO AL PLAN DE DESARROLLO
IV TRIMESTRE DE 2020
AVANCES, FUENTES DE FINANCIACION Y METAS
SECRETARIA DE INFRAESTRUCTURA

SECRETARIA DE PLANEACION
- 6 -
Valores en Miles
Página 10 de 11

Línea: 3 PEREIRA INTELIGENTE
Programa: 3.32 AMBIENTE Y DESARROLLO SOSTENIBLE
Sub Programa: 3.32.1 GESTION DE LOS SERVICIOS ECOSISTÉMICOS
Proyecto: 2020660010088 MEJORAMIENTO E INCREMENTO DEL ESPACIO PÚBLICO Y NÚMERO DE ARBOLES EN EL MUNICIPIO DE PEREIRA

Costo (miles de \$)	343.412
Ejecución (miles de \$)	308.080

	FUENTES DE FINANCIACION (MILES DE \$)				
	SGP:	Propios:	Dest Específica:	Rec de Crédito:	Otras Fuentes:
APROPIADO	0	343.412	0	0	0
EJECUCION	0	308.080	0	0	0
Eficiencia (%)	0,00%	89,71%	0,00%	0,00%	0,00%

AVANCES		
Eficiencia (%)	Eficacia (%)	Efectividad (%)
89,71%	95,95%	94,08%

Meta	Planeado	Pond.	Logro	Recur. Asignados	Recur. Ejecutados
Suministro y siembra deArboles	4.000,00	90,00%	4.000,00	263.412	263.412
Mantenimiento de arboles	200,00	10,00%	119,00	80.000	44.668

Observaciones:
falta ejecucion en el contrato de carrocanasta



PEREIRA

Gobierno de la Ciudad
CAPITAL DEL EJE

GESTIÓN DEL RIESGO ATENCIÓN DE EMERGENCIAS



PEREIRA

Gobierno de la Ciudad
CAPITAL DEL EJE

Producto

- Construcción de Obras de Mitigación.

Indicador

- Número de Obras Construidas

Meta 2020

- 2

Ejecutado

- Obras de Mitigación Deslizamiento Portal de La Villa

Inversión

- Presupuesto Asignado: \$7.133.423.394
- Inversión Realizada: \$7.058.634.190



MUNICIPIO DE PEREIRA
SEGUIMIENTO AL PLAN DE DESARROLLO
IV TRIMESTRE DE 2020

SECRETARIA DE PLANEACION

- 6 -

Valores en Miles

Página 11 de 11

AVANCES, FUENTES DE FINANCIACION Y METAS

SECRETARIA DE INFRAESTRUCTURA

Linea: 3 PEREIRA INTELIGENTE

Programa: 3.45 GOBIERNO TERRITORIAL

Sub Programa: 3.45.5 GESTION DEL RIESGO DE DESASTRES Y ATENCION DE EMERGENCIAS.

Proyecto: 2020660010082 CONSTRUCCIÓN DE OBRAS PARA LA MITIGACIÓN DEL RIESGO EN EL MUNICIPIO DE . PEREIRA

Costo (miles de \$) 7.133.423

Ejecución (miles de \$) 7.058.634

FUENTES DE FINANCIACION (MILES DE \$)					
	SGP:	Propios:	Dest Específica:	Rec de Crédito:	Otras Fuentes:
<u>APROPIADO</u>	0	7.133.423	0	0	0
<u>EJECUCION</u>	0	7.058.634	0	0	0
<u>Eficiencia (%)</u>	0,00%	98,95%	0,00%	0,00%	0,00%

AVANCES		
Eficiencia (%)	Eficacia (%)	Efectividad (%)
98,95%	91,00%	93,39%

Meta	Planeado	Pond.	Logro	Recur. Asignados	Recur. Ejecutados
"CONSTRUCCION DE OBRAS DE ESTABILIZACIÓN Y CONFORMACIÓN DEL TALUD PARA LA PROTECCIÓN DE LA VÍA DE ACCESO OCCIDENTAL DEL AEROPUERTO INTERNACIONAL MATECAÑA (DESDE EL CONJUNTO RESIDENCIAL PORTAL DE LA VILLA INCLUSIVE HASTA LA ZONA DE FALLA DEL EVENTO PRESENTADO EL 24 DE JULIO DE 2020) Y DEMOLICIÓN DE VIVIENDAS DEL CONJUNTO PORTAL DE LA VILLA Y BARRIO MATECAÑA" CON OCASIÓN A LA CALAMIDAD PÚBLICA DECRETADA MEDIANTE ACTO ADMINISTRATIVO No. 721 DEL 26 DE JULIO DE 2020	100,00%	90,00%	90,00%	7.025.423	6.950.634
REALIZAR LOS ESTUDIOS DE DISEÑO GEOCTENICO DE DETALLE, QUE PERMITAN IDENTIFICAR Y PRESUPUESTAR LAS OBRAS NECESARIAS PARA GARANTIZAR LA ESTABILIDAD DEL TALUD POSTERIOR DEL CONJUNTO RESIDENCIAL LA HACIENDA I, COLINDANTE CON LA QUEBRADA LA DULCERA	100,00%	10,00%	100,00%	108.000	108.000



PEREIRA
Gobierno de la Ciudad

CAPITAL DEL EJE

EVENTO VÍA LA ROMELIA – EL POLLO



PEREIRA
Gobierno de la Ciudad

CAPITAL DEL EJE

DEMOLICIÓN DE VIVIENDAS



PEREIRA
Gobierno de la Ciudad

CAPITAL DEL EJE

DEMOLICIÓN DE VIVIENDAS



PEREIRA
Gobierno de la Ciudad

| CAPITAL DEL EJE

CONFORMACIÓN DE TERRAZAS



PEREIRA
Gobierno de la Ciudad

CAPITAL DEL EJE

CONFORMACIÓN DE TERRAZAS



PEREIRA
Gobierno de la Ciudad

CAPITAL DEL EJE

RETIRO DE MATERIAL



PEREIRA
Gobierno de la Ciudad

CAPITAL DEL EJE


VÍA EN FUNCIONAMIENTO



PEREIRA
Gobierno de la Ciudad

CAPITAL DEL EJE

Inversión Por Comunas



Comuna Ferrocarril: Inversión \$ 7.058.634.190



PEREIRA
Gobierno de la Ciudad

| C A P I T A L D E L E J E



Se retiraron más de **140.000**
m³ de tierra.



PEREIRA
Gobierno de la Ciudad

C A P I T A L D E L E J E



PEREIRA

Gobierno de la Ciudad
CAPITAL DEL EJE

ALUMBRADO PÚBLICO INTELIGENTE



PEREIRA

Gobierno de la Ciudad
CAPITAL DEL EJE

Proyecto

- Modernización de la Prestación del Servicio de Alumbrado Público en el Municipio de Pereira

Inversión

- Presupuesto Asignado: \$20.913.720.614
- Inversión Realizada: \$16.462.152.665



MUNICIPIO DE PEREIRA
SEGUIMIENTO AL PLAN DE DESARROLLO
IV TRIMESTRE DE 2020

AVANCES, FUENTES DE FINANCIACION Y METAS

SECRETARIA DE PLANEACION

- 6 -

Valores en Miles

Página 9 de 11

SECRETARIA DE INFRAESTRUCTURA

Línea: 3 PEREIRA INTELIGENTE

Programa: 3.21 MINAS Y ENERGIA

Sub Programa: 3.21.1 ALUMBRADO PUBLICO INTELIGENTE

Proyecto: 2020660010087 MODERNIZACIÓN DE LA PRESTACIÓN DEL SERVICIO DE ALUMBRADO PUBLICO EN EL MUNICIPIO DE PEREIRA

Costo (miles de \$) 20.913.721

Ejecución (miles de \$) 16.462.153

FUENTES DE FINANCIACION (MILES DE \$)					
	SGP:	Propios:	Dest Específica:	Rec de Crédito:	Otras Fuentes:
APROPIADO	0	289.011	20.624.710	0	0
EJECUCION	0	287.622	16.174.530	0	0
Eficiencia (%)	0,00%	99,52%	78,42%	0,00%	0,00%

AVANCES		
Eficiencia (%)	Eficacia (%)	Efectividad (%)
78,71%	70,00%	72,61%

Meta	Planeado	Pond.	Logro	Recur. Asignados	Recur. Ejecutados
REALIZAR LA COMPRA DE ENERGIA PARA EL SISTEMA DE ALUMBRADO PUBLICO DE PEREIRA	100,00	40,00%	100,00	12.500.000	12.295.497
ADECUAR, OPERAR Y MANTENER EL SISTEMA DE ALUMBRADO PUBLICO	100,00	20,00%	100,00	3.429.995	1.966.656
HACER EL MEJORAMIENTO DE REDES DE ALUMBRADO PUBLICO	100,00	15,00%	0,00	1.783.726	0
ACTUALIZAR CON TECNOLOGIA LED LAS LUMINARIAS	100,00	15,00%	0,00	1.000.000	0
INSTALAR EL ALUMBRADO PUBLICO NAVIDEÑO	100,00	10,00%	100,00	2.200.000	2.200.000

Observaciones:

las actividades de mejoramiento de redes y actualizacion de luminarias tuvieron inconvenientes en el proceso de licitacion y no pudieron ser llevadas a cabo



PEREIRA

Gobierno de la Ciudad
CAPITAL DEL EJE

Producto

• Compra de Energía Para Alumbrado Público.

Indicador

• N:A

Meta 2020

• N.A

Ejecutado

• N.A

Inversión

• Inversión Realizada: \$ 9.335.013.310



PEREIRA

Gobierno de la Ciudad
CAPITAL DEL EJE

Producto	• Administración, Operación y Mantenimiento del Alumbrado Público
Indicador	• N:A
Meta 2020	• N.A
Ejecutado	• N.A
Inversión	• Inversión Realizada: \$ 2.941.961.891



Se atendieron en promedio
1.800 Solicitudes
mensuales



PEREIRA
Gobierno de la Ciudad

C A P I T A L D E L E J E



PEREIRA
Gobierno de la Ciudad
CAPITAL DEL EJE

Producto

- Modernización y Expansión del Alumbrado Público

Indicador

- Número de Lámparas Modernizadas

Meta 2020

- 800

Ejecutado

- 0

Inversión

- Inversión Realizada: \$ 0



PEREIRA

Gobierno de la Ciudad
CAPITAL DEL EJE

Producto

- Alumbrado Navideño

Indicador

- N.A

Meta 2020

- N.A

Ejecutado

- N.A

Inversión

- Inversión Realizada: \$ 2.200.000.000

PLAZA DE BOLIVAR



PEREIRA
Gobierno de la Ciudad

CAPITAL DEL EJE

PARQUE EL LAGO



PEREIRA
Gobierno de la Ciudad

CAPITAL DEL EJE

PARQUE LA PAZ



PEREIRA
Gobierno de la Ciudad

CAPITAL DEL EJE

Inversión Total Por Corregimientos



PEREIRA
Gobierno de la Ciudad

CAPITAL DEL EJE

Inversión Total Por Corregimientos



PEREIRA
Gobierno de la Ciudad

C A P I T A L D E L E J E

Inversión Total Por Comunas



PEREIRA
Gobierno de la Ciudad

CAPITAL DEL EJE

Inversión Total Por Comunas



PEREIRA
Gobierno de la Ciudad

CAPITAL DEL EJE

Inversión Total Por Comunas



PEREIRA
Gobierno de la Ciudad

C A P I T A L D E L E J E

GRACIAS



PEREIRA
Gobierno de la Ciudad

| C A P I T A L D E L E J E